

COMUNE DI LOREO

P.R.G.

VARIANTE 1/2015

lav. n. 13.1

1

3

P.R.G. - CENTRO CAPOLUOGO
STATO ESISTENTE











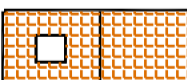
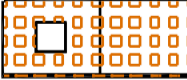




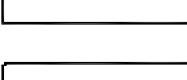



Scala 1:2000





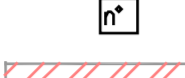



PROGETTISTA:

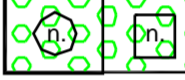

arch. Cristiano Pellegin











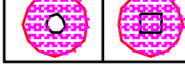

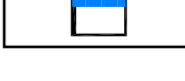
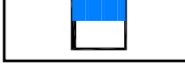

Ottobre 2015

LEGENDA

-  ZONA A - Centro Storico
-  ZONA B
-  ZONA C1
-  ZONA C2
-  ZONA C2 - Speciale
-  ZONA C3
-  ZONA D1 - Artigianale e industriale con P.di L. approvato
-  ZONA D1 - Artigianale e industriale di completamento
-  ZONA D2 - Artigianale-commerciale e industriale di completamento esistente
-  ZONA D2 - Artigianale-commerciale e industriale di progetto
-  P.I.P. vigente (A.I.A.)
-  ZONA D3 - Agroindustriale
-  ZONA D4 - per impianti di acquacoltura
-  ZONA D5 - per attrezzature stradali
-  ZONA D6 - per cantieristica navale e attrezzature fluviali
-  ZONA D7 - per attività produttive da trasferire
-  ZONA di P.di L. adottato con delibera di C.C. n.50 del 23.08.1991
-  ZONA di P.di L. adottato con delibera di C.C. n.25 del 03.07.2001
-  ZONA di P.di L. adottato con delibera di C.C. n.7 del 26.02.2002
-  ZONA di P.di L. adottato con delibera di C.C. n. del

- ZONA AGRICOLA**
-  ZONA agricola normale (Sottozona E2)
 -  ZONA agricola mista (Sottozona E3)
 -  ZONA agricola a diffuso carattere insediativo (Sottozona E4)
 -  Nuclei di cui all'art. 10 della L.R. 24/1985
 -  Edifici di cui all'art. 10 della L.R. 24/1985
 -  Perimetro Variante n. 1 "RETINELLA"
- ZONA PER SERVIZI E ATTREZZATURE PUBBLICHE E DI INTERESSE GENERALE**
-  ZONA F1 - Istruzione
 - 1 - Scuola materna
 - 2 - Scuola elementare
 - 3 - Scuola dell'obbligo
 -  ZONA F2 - Attrezzature di interesse comune

Istituzioni religiose	Servizi pubblica sicurezza
4 - Chiese	13 - Carabinieri
7 - Biblioteche	14 - Guardia di Finanza
Istituzioni culturali ed associative	Servizi telecomunicazioni
5 - Centri religiosi e dipendenze	15 - Ufficio postale
8 - Centro sociale	16 - Impianti telefonici
Istituzioni per lo svago, spettacolo, ecc.	Servizi tecnologici
9 - Cinema	17 - Impianti idrici
Istituzioni sanitarie	18 - Impianti gas
10 - Farmacia	19 - Impianti enel
Servizi amministrativi	20 - Mattatoio
11 - Municipio	21 - Impianti di depurazione
12 - Banche, sportelli bancari	
 -  ZONA F3 - Verde pubblico esistente e di progetto
 - 24 - giardini pubblici di quartiere
 - 24a - parco urbano per il gioco e lo sport
 - 25 - area a verde di lottizzazione
 - 26 - impianti sportivi agonistici
 - 26a - impianti sportivi di base
 - 27 - campi da tennis
 -  ZONA F4 - Parcheggi

Fasce e zone di rispetto	C	cimiteriale
	S	stradale
	F	fluviale
	E	ferroviario
	D	depuratore
 -  Fascia di rispetto degli elettrodoti
 -  Attracco natanti esistenti
 -  Attracco natanti di previsione
 -  Zona di interesse archeologico
 -  Vincoto monumentale (L.S. 1089/93)
 - 1 - Oratorio della S.S. Trinita'
 - 2 - Arcipretale S.Maria Assunta
 - 3 - Ponte Levatoio
 - 4 - Chiesa Madonna del Piastro
 -  Limiti di tutela ambientale (D.Lgs. 42/2004)
 -  Limiti Piano di Area Delta del Po
 -  Oasi naturale soggetta a rimboscimento
 -  Viabilità esistente
 -  Viabilità di progetto
 -  Perimetrazione Centro Storico
 -  Pista ciclabile
 -  Telefonia mobile esistente e di progetto
- BENI STORICO CULTURALI**
-  Ville padronali e palazzi
 -  Edifici rurali e manufatti di valore ambientale

