



CONSORZIO FRA ENTI LOCALI PER  
LA REALIZZAZIONE DELL'AREA  
ATTREZZATA DEL BASSO POLESINE  
ai sensi dell'art. 2 della L.R. n. 33 del 22-4-77

COMUNE DI ADRIA - COMUNE DI LOREO

PIANO DELLE AREE DA DESTINARE AD  
INSEDIAMENTI PRODUTTIVI P.I.P.  
adeguato alle osservazioni pervenute come da  
protocollo n° 8240 del 23.08.2018

TAV.

11

scala

-

Oggetto: Stato di progetto - Planivolumetrico

Ing. Andrea Portieri

Ordine degli Ingegneri di Rovigo n. 461  
Via Pegolini, 21  
45011 - Adria

Collaboratori:

Ing. Fabrizio Ravagnani  
Ordine degli Ingegneri di Rovigo n. 1162  
Via Miani, 62  
45100 - Rovigo

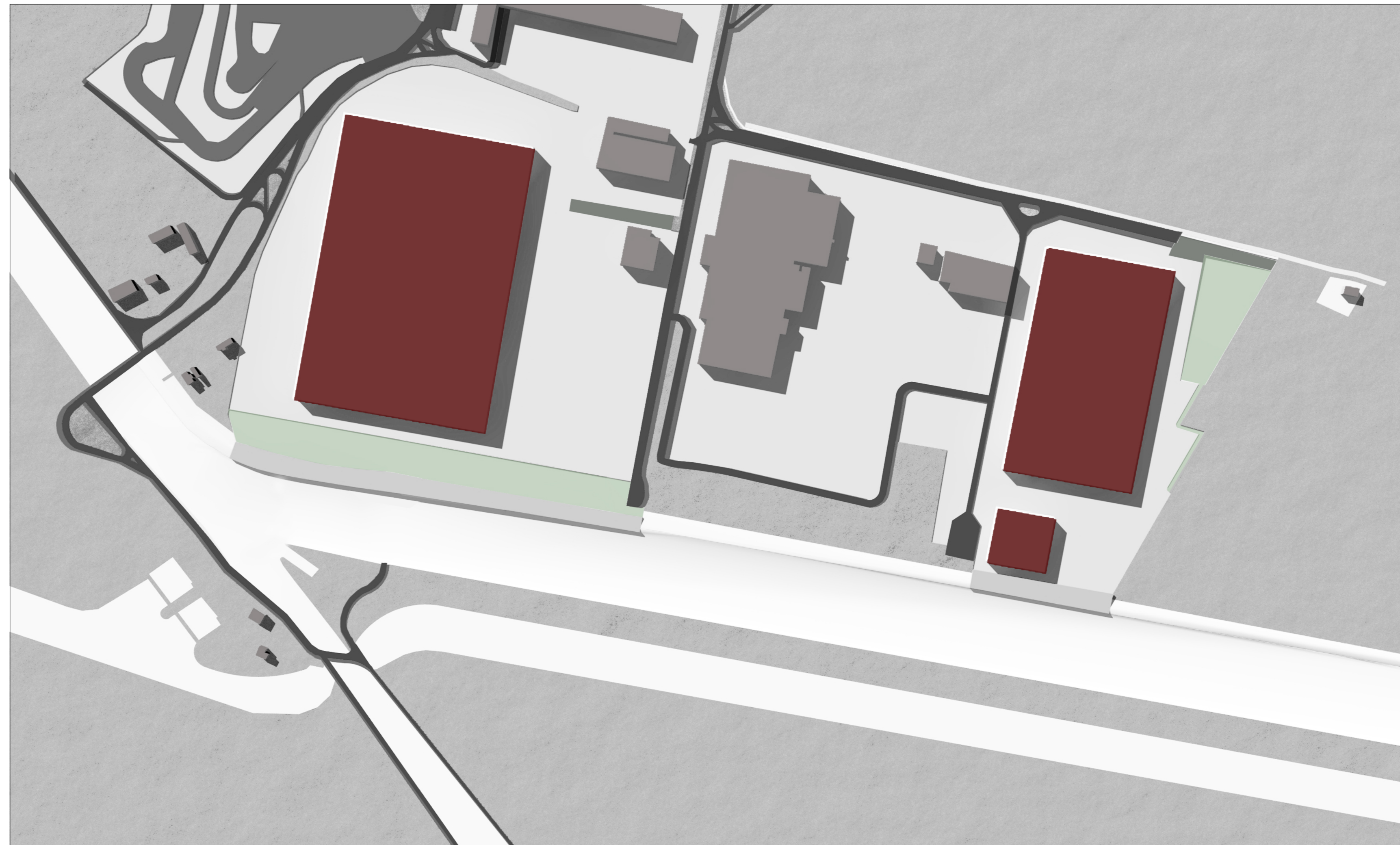
Arch. paes. Chiara Caberletti  
Ordine degli Architetti e P.P.C. di Rovigo n. 478  
Via Miani, 62  
45100 - Rovigo

identità del file: -


data:

Ottobre 2018


I diritti del presente progetto sono riservati all'autore. L'uso e la riproduzione devono essere autorizzati.



PLANIVOLUMETRICO - MASSIMA SUPERFICIE COPERTA PARI AL 50% DELLA SUPERFICIE DEL LOTTO



VISTA DA SUD-EST



VISTA DA SUD - OVEST